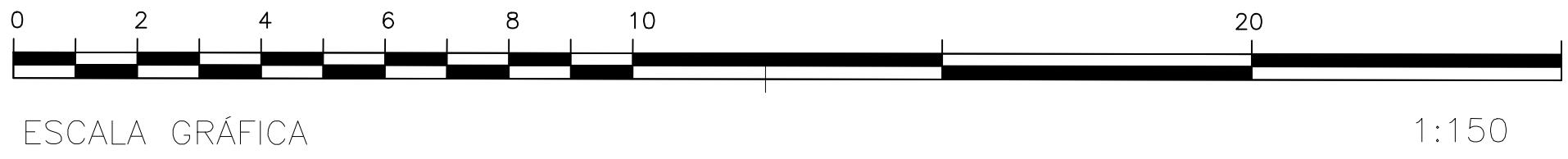
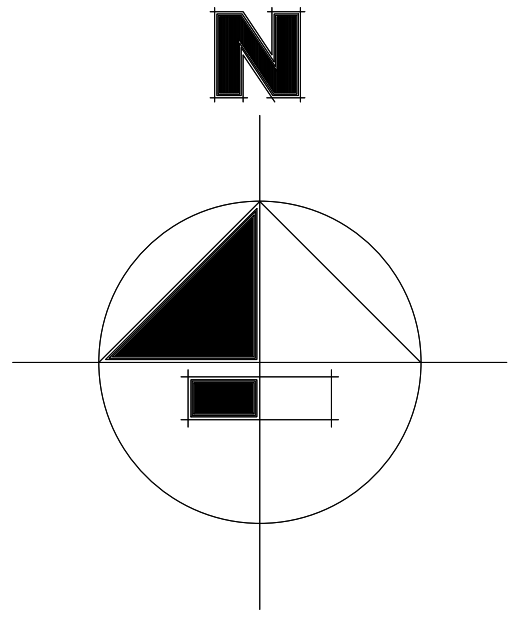



EDIFICIOS A DEMOLER	
BLOQUE L (PISO 1)	505.40m2
BLOQUE L (PISO 2)	505.40m2
DINÁMICAS AUTOMITRICES	52.17m2
TOTAL ÁREA A DEMOLER	
1062.97m2	

EDIFICACIONES EXISTENTES A DEMOLER

- Edificación a demoler
- Espectro nueva edificación

CONVENCIONES	
	LÍNEA DE SERVICIO DE GAS
	CANAL
	VÍAS
	ÁRBOL Y PALMA
	COPA Y TRONCO ÁRBOL Y PALMA
	CAJA
	CAJA RED ELÉCTRICA
	CAJA SERVICIO DE GAS
	CAJA AGUAS LLUVIAS
	MEDIDOR SERVICIO DE GAS
	REJILLA
	ESCALA
	ESCALA
	PEDESTAL
	SUMIDERO
	BASURERO
	CÁMARA RED ELÉCTRICA
	POSTE RED ELÉCTRICA SECUNDARIA
	POSTE VALLA
	POSTE CON TRANSFORMADOR
	LUMINARIA
	ESTACIÓN DE TOPOGRAFÍA
	CURVAS DE NIVEL (INTERVALO 1.0m)



 <div>Universidad Tecnológica de Pereira</div>	OFICINA DE PLANEACIÓN:		IMPLANTACIÓN		REVISIONES		DISEÑO ESTRUCTURAL Y ELEMENTOS NO ESTRUCTURALES: <
---	------------------------	--	--------------	--	------------	--	---